

## KAARTENBUNDEL

Kaart 1: Synthese gewenste ruimtelijke structuur (zie kaart omgeving)

Kaart 2: Kernwinkelgebieden in de centrale woonband

Kaart 3: Gewenste ruimtelijke structuur centrale woonband (kaart omgeving als basis)

Kaart 4: Gewenste ruimtelijke structuur natuur- en landschapspark

Kaart 5: Gewenste ruimtelijke structuur open landbouwgebied

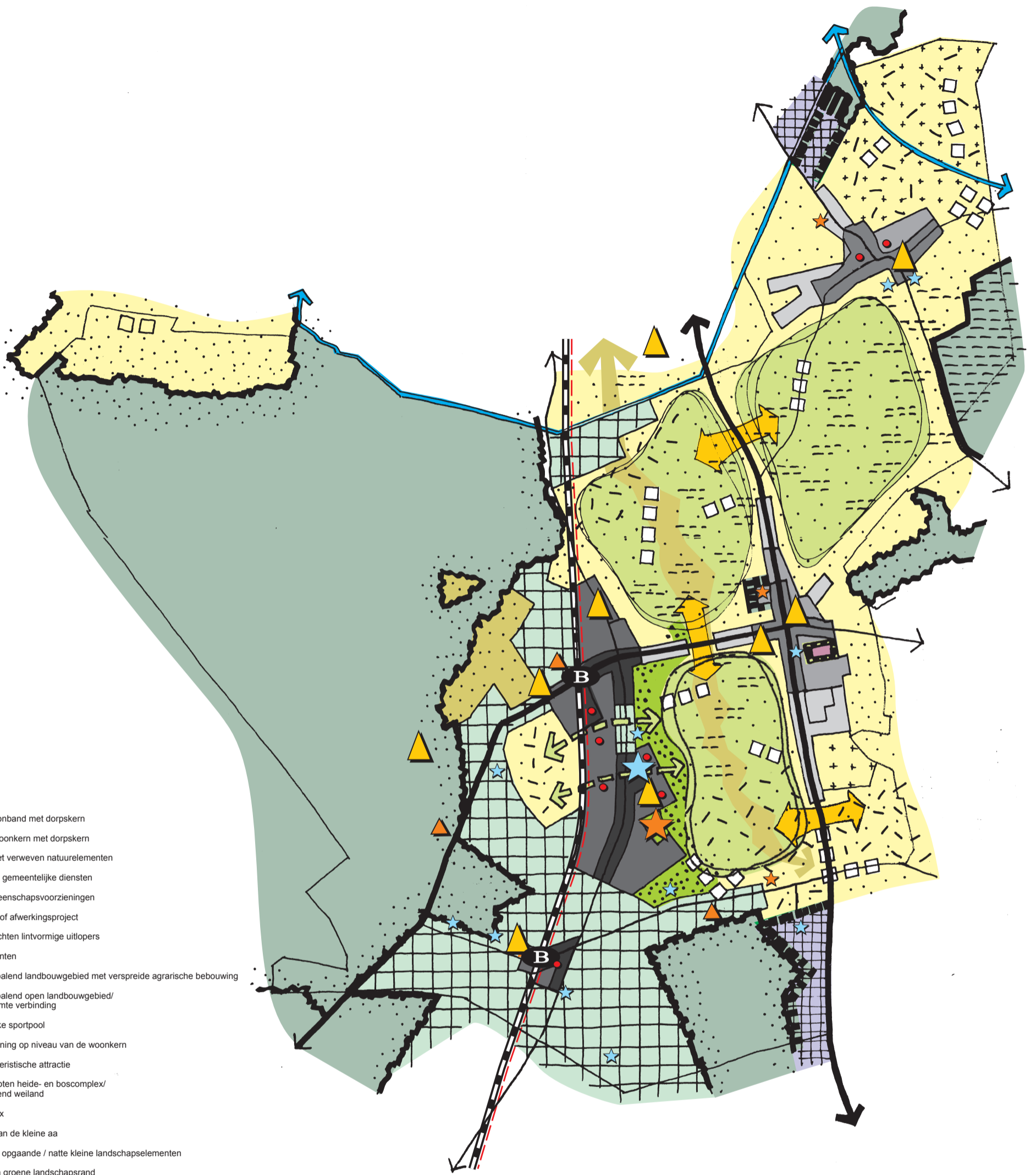
Kaart 6: Gewenste landschappelijke structuur

Kaart 7: Gewenste nederzettingstructuur

Kaart 8: Gewenste ruimtelijk economische structuur

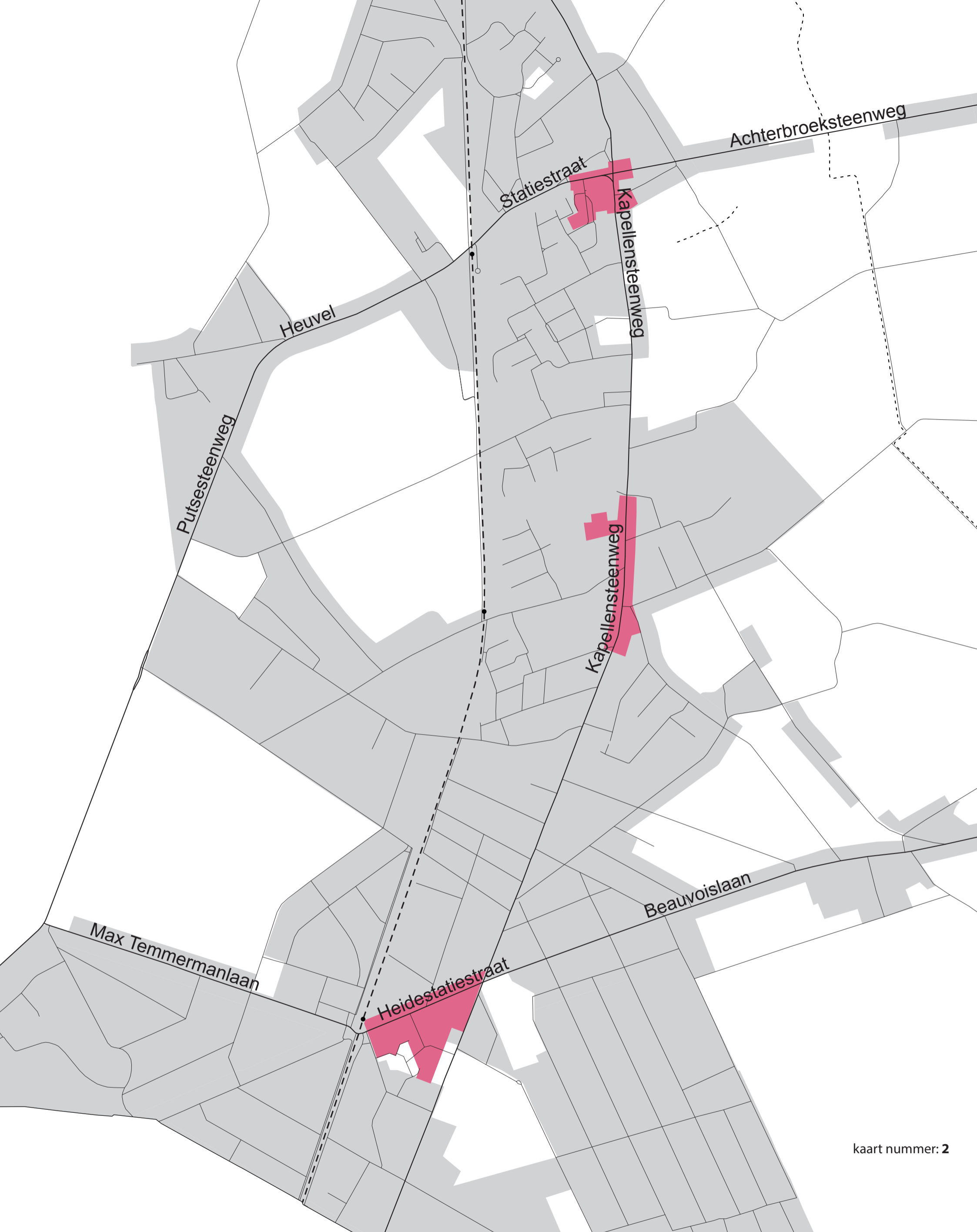
Kaart 9: Gewenste landschappelijke structuur

Kaart 10: Gewenste verkeer- en vervoersstructuur



- centrale woonband met dorpskern
- compacte woonkern met dorpskern
- woonbos met verweven natuurelementen
- concentratie gemeentelijke diensten
- cluster gemeenschapsvoorzieningen
- inbreidings- of afwerkingsproject
- niet te verdichten lintvormige uitlopers
- agrarische linten
- structuurbepalend landbouwgebied met verspreide agrarische bebouwing
- structuurbepalend open landbouwgebied/ met openruimte verbinding
- gemeentelijke sportpool
- sportvoorziening op niveau van de woonkern
- (toegang) toeristische attractie
- aaneengesloten heide- en boscomplex/ aaneensluitend weiland
- veencomplex
- beekvallei van de kleine aa
- netwerk van opgaande / natte kleine landschapselementen
- te behouden groene landschapsrand
- gebufferd bestaand grootschalig bedrijf in woonomgeving
- lokaal bedrijventerrein
- heropgevaardeerd jaagpad langs turfvaart in toeristisch netwerk
- hoofdfietsroute langs spoor
- groene buffer
- open ruimte verbinding
- groene vinger doorheen centrale woonband
- landschappelijk waardevol baken
- station
- secundaire weg (type I en II)
- lokale verbindingsweg
- lokale ontsluitingsweg
- spoorlijn

kaart origineel door: omgeving



kaart nummer: 2



kaart nummer: 3

kaart origineel door: 

de rijkmaker, lokaal bedrijventerrein,  
met buffer naar open ruimte,  
bosje en goedgekeurde verkaveling

nieuwmoer, compacte woonkern

maatjes als bovenlokaal natuurelement

behoud van open en structuurbepalend  
landbouwgebied, met verstevigd netwerk  
van kleine natuur- en landschapselementen  
als natuurverbinding tussen de kalmthoutse  
heide en maatjes

achterbroek, compacte woonkern

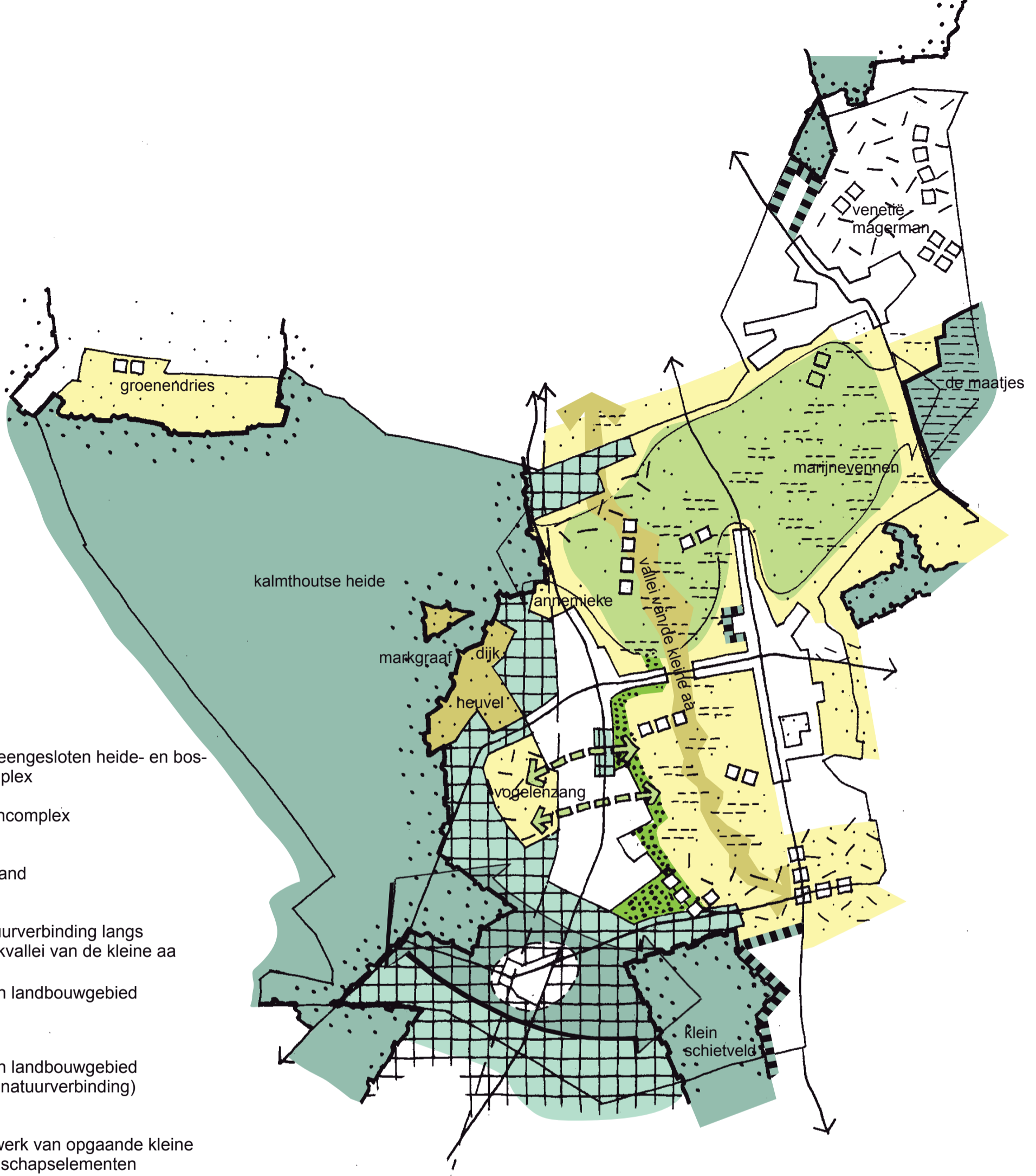
behoud van open en groene landschapsrand  
als overgang tussen centrale  
woonband en open landbouwgebied


behoud van open structuurbepalend  
landbouwgebied, met verstevigd netwerk  
van kleine natuur- en landschapselementen  
als natuurverbinding langs de vallei van  
de kleine aa.

vallei van de kleine aa

kaart nummer: 4

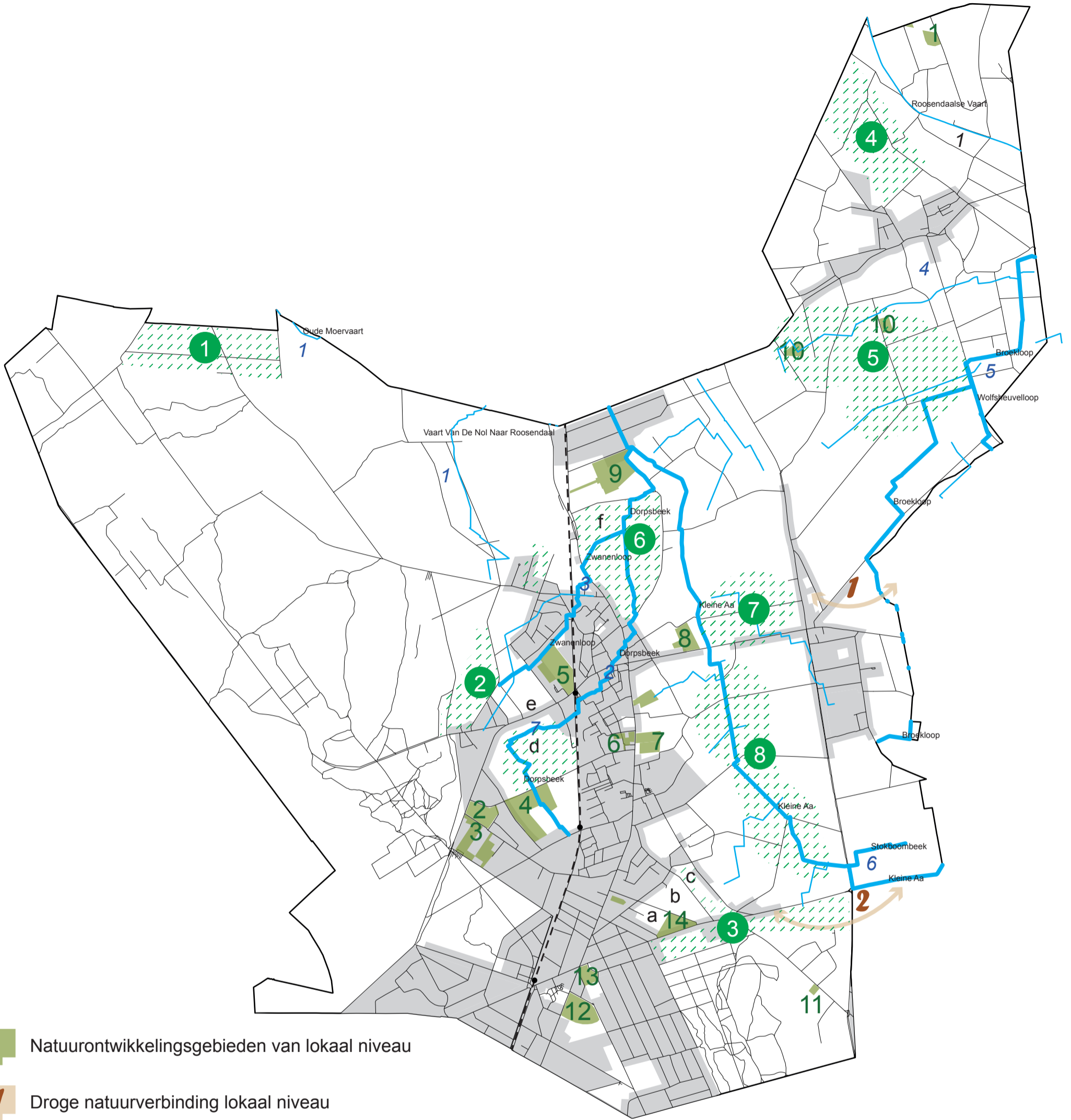
kaart origineel door: 



-  aaneengesloten heide- en bos-complex
-  veencomplex
-  weiland
-  natuurverbinding langs beekvallei van de kleine aa
-  open landbouwgebied
-  open landbouwgebied (als natuurverbinding)
-  netwerk van opgaande kleine landschapselementen
-  netwerk van natte kleine landschapselementen
-  woonbos met verweven natuurelementen als natuurverbinding
-  groene vinger doorheen centrale woonband
-  behoud open en groene landschapsrand
-  dichte buffer

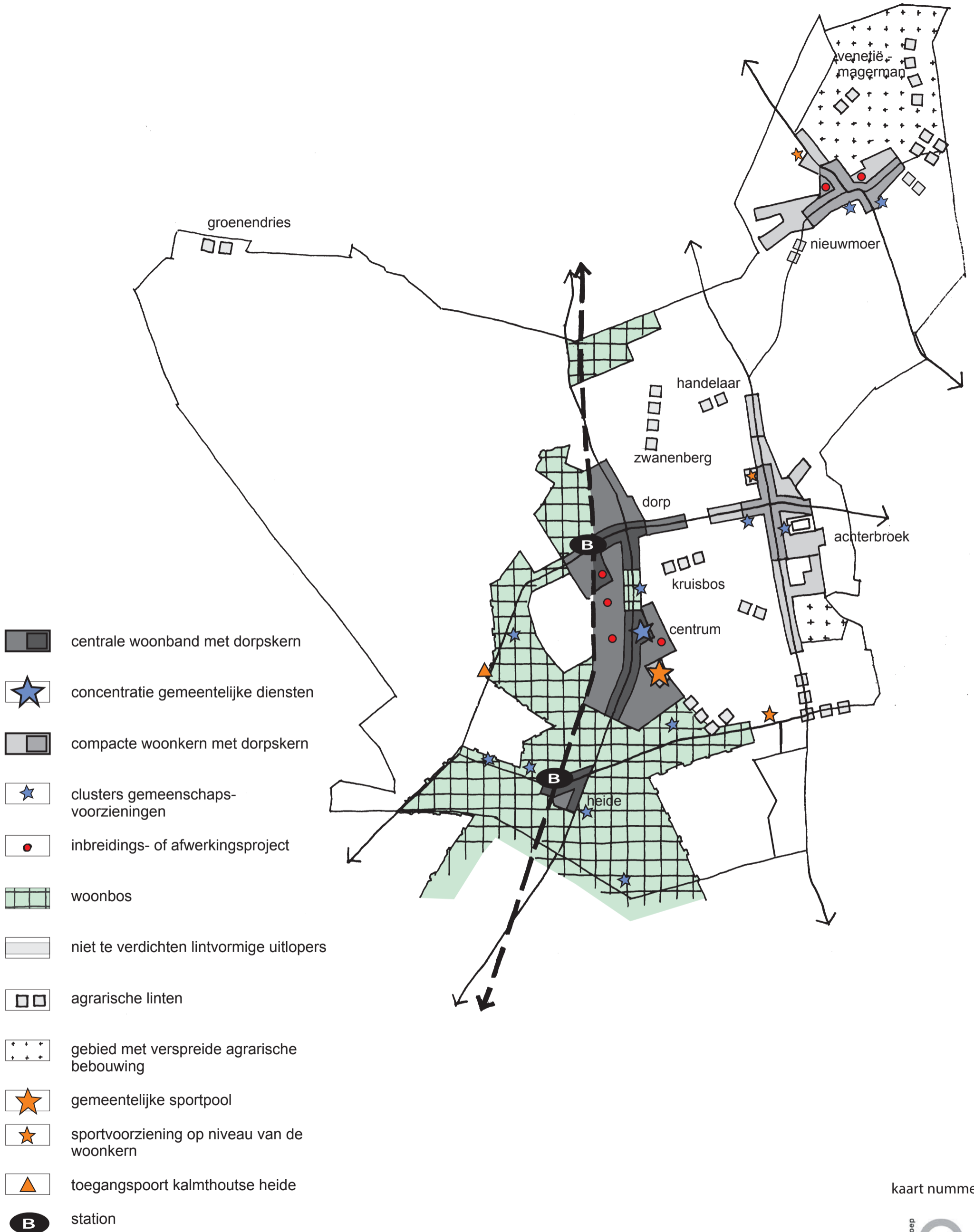
kaart nummer: 5

kaart origineel door: 



- 1 Natuurontwikkelingsgebieden van lokaal niveau
- 1 Droge natuurverbinding lokaal niveau
- 1 Versterken kleine landschapselementen - open landbouwgebieden
- 1 Natte natuurverbinding lokaal niveau
- a Natuurverwevingsgebieden

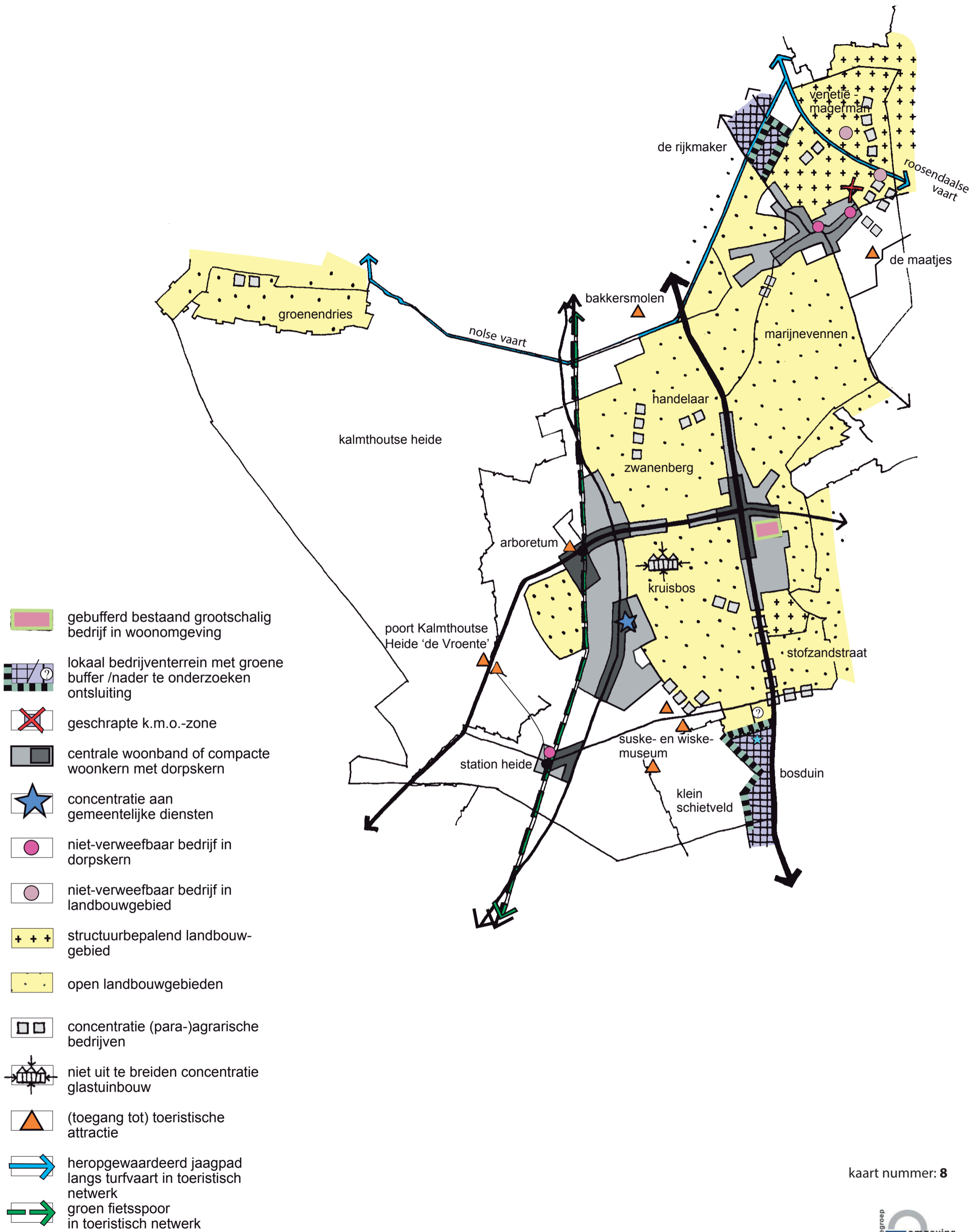
kaart nummer: 6



kaart nummer: 7

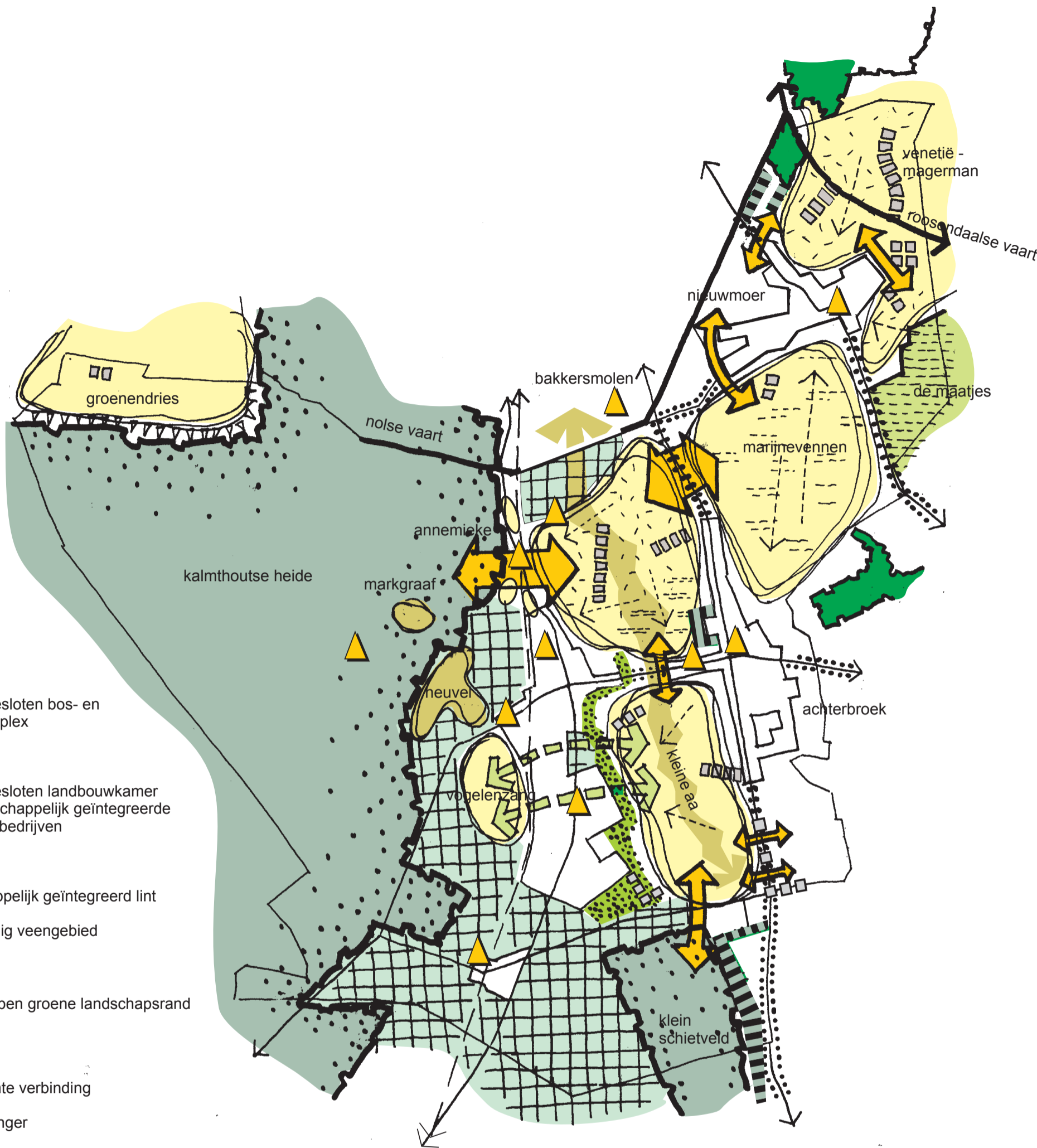
kaart origineel door: 





kaart nummer: 8

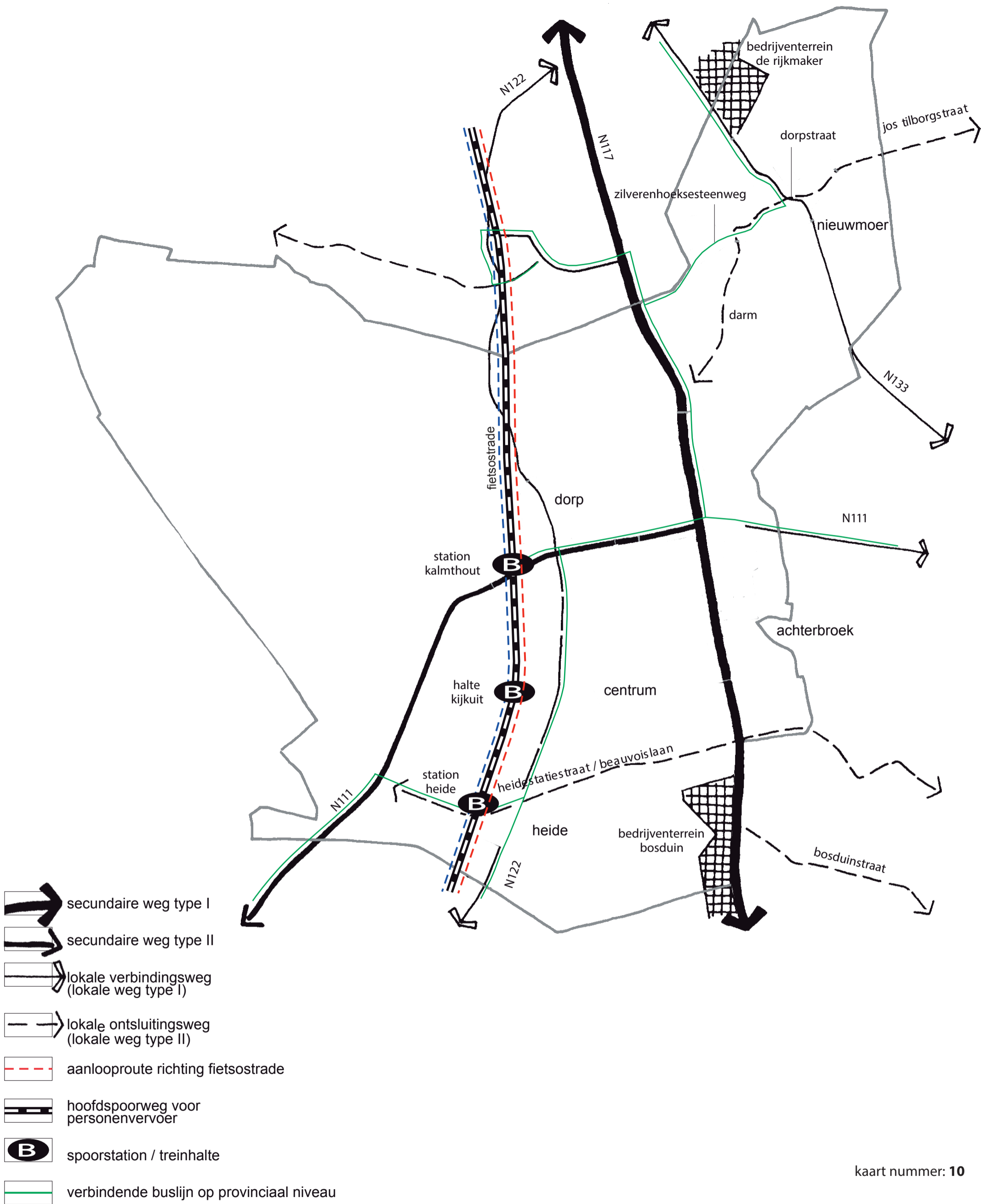
kaart origineel door: studiegroep omgeving



-  aaneengesloten bos- en heidecomplex
-  weiland
-  aaneengesloten landbouwkamer met landschappelijk geïntegreerde landbouwbedrijven
-  woonbos
-  landschappelijk geïntegreerd lint
-  kleinschalig veengebied
-  bos
-  behoud open groene landschapsrand
-  buffer
-  open ruimte verbinding
-  groene vinger
-  structuurbepalende dreven in het open landschap
-  beleefbare turfvaart met herkenbare oversteken
-  vallei van de kleine aa
-  netwerk van opgaande KLE
-  netwerk van natte KLE
-  baken
-  te vrijwaren zicht
-  markante terreinovergang

kaart nummer: 9

kaart origineel door: 



kaart nummer: 10

kaart origineel door: studiegroep omgeving